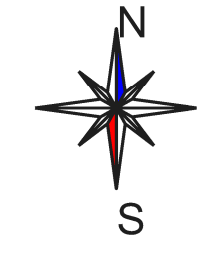


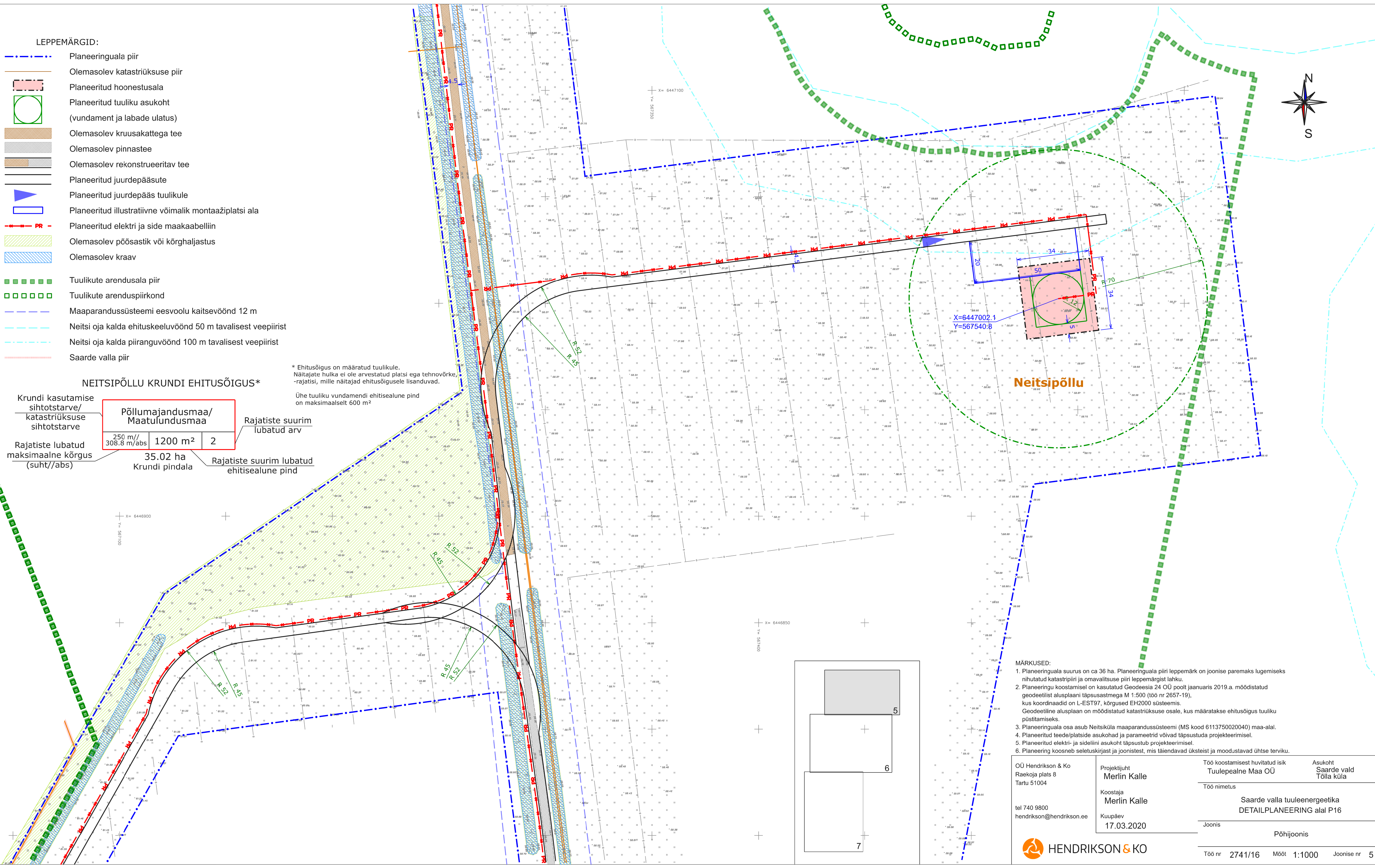
- LEPPEMÄRGID:
-  Planeeringuala piir
 -  Olemasolev katastrüksuse piir
 -  Planeeritud hoonestusala
 -  Planeeritud tuuliku asukoht (vundament ja labade ulatus)
 -  Olemasolev kruusakattega tee
 -  Olemasolev pinnastee
 -  Olemasolev rekonstrueeritav tee
 -  Planeeritud juurdepääsute
 -  Planeeritud juurdepääs tuulikule
 -  Planeeritud illustratiivne võimalik montaažiplatsi ala
 -  Planeeritud elektri ja side maakaabelliin
 -  Olemasolev põõsastik või kõrghaljastus
 -  Olemasolev kraav
 -  Tuulikute arendusala piir
 -  Tuulikute arenduspiirkond
 -  Maaparandussüsteemi eesvoolu kaitsevöönd 12 m
 -  Neitsi oja kalda ehituskeeluvöönd 50 m tavalisest veepiirist
 -  Neitsi oja kalda piiranguvöönd 100 m tavalisest veepiirist
 -  Saarde valla piir



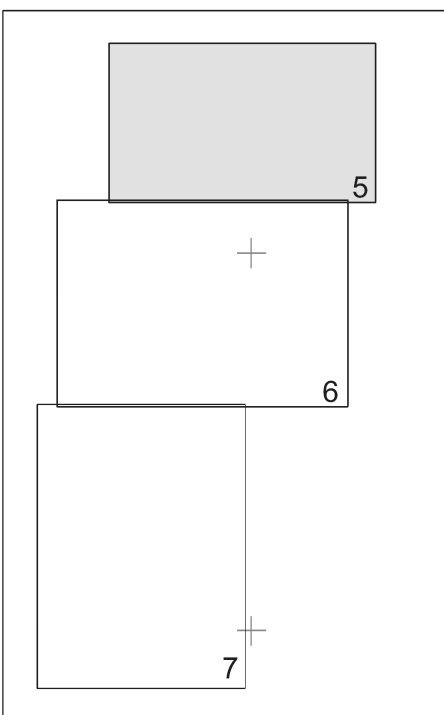
NEITSIPÖLLU KRUNDI EHITUSÕIGUS*


Krundi kasutamise sihtotstarve/katastrüksuse sihtotstarve	Põllumajandusmaa/ Maatulundusmaa		Rajatiste suurim lubatud arv
Rajatiste lubatud maksimaalne kõrgus (suht//abs)	250 m// 308.8 m/abs	1200 m ²	2
	35.02 ha	Rajatiste suurim lubatud ehitisealune pind	
	Krundi pindala		

* Ehitusõigus on määratud tuulikule. Näitajate hulka ei ole arvestatud platsi ega tehnovrõrke, -rajatisi, mille näitajad ehitusõigusele lisanduvad. Ühe tuuliku vundamendi ehitisealune pind on maksimaalselt 600 m²



- MÄRKUSED:
- Planeeringuala suurus on ca 36 ha. Planeeringuala piiri leppemärk on joonise paremaks lugemiseks nihutatud katastripiiri ja omavalitsuse piiri leppemärgist lahku.
 - Planeeringu koostamisel on kasutatud Geodeesia 24 OÜ poolt jaanuaris 2019.a. moodustatud geodeetilist alusplaani täpsusastmega M 1:500 (töö nr 2657-19), kus koordinaadid on L-EST97, kõrgused EH2000 süsteemis. Geodeetiline alusplaan on moodustatud katastrüksuse osale, kus määratakse ehitusõigus tuuliku püstitamiseks.
 - Planeeringuala osa asub Neitsiküla maaparandussüsteemi (MS kood 6113750020040) maa-alal.
 - Planeeritud teede/platside asukohad ja parameetrid võivad täpsustuda projekteerimisel.
 - Planeeritud elektri- ja sideliini asukoht täpsustub projekteerimisel.
 - Planeering koosneb seletuskirjast ja joonistest, mis täiendavad üksteist ja moodustavad ühtse terviku.



OÜ Hendrikson & Ko Raekoja plats 8 Tartu 51004 tel 740 9800 hendrikson@hendrikson.ee	Projektijuht Merlin Kalle	Töö koostamisest huvitatud isik Tuulepealne Maa OÜ	Asukoht Saarde vald Tõlla küla
	Koostaja Merlin Kalle	Töö nimetus Saarde valla tuuleenergeetika DETAILPLANEERING alal P16	
	Kuupäev 17.03.2020	Joonis	Põhijoonis
		Töö nr 2741/16	Mõõt 1:1000
		Joonise nr 5	