














Heiniku  
71001:001:0246  
Maatulundusmaa 100%  
2.92 ha

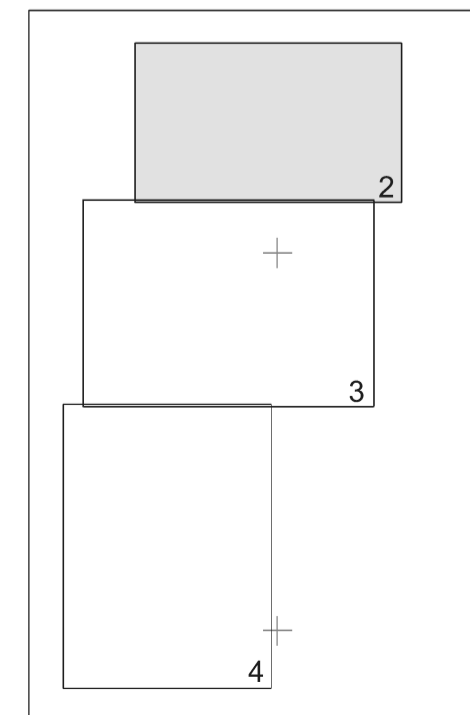

LEPPEMÄRGID:

-  Planeeringuala piir
-  Olemasolev katastrirüksuse piir
-  Olemasolev põõsastik või kõrghaljastus
-  Olemasolev kruusakattega tee
-  Olemasolev pinnaste
-  Juurdepääs katastrirüksusele
-  Olemasolev kraav
-  Tuulikute arendusala piir
-  Tuulikute arenduspiirkond
-  Maaparandussüsteemi eesvoolu kaitsevöönd 12 m
-  Neitsi oja kalda ehituskeeluvöönd 50 m tavalisest veepiirist
-  Neitsi oja kalda piiranguvöönd 100 m tavalisest veepiirist
-  Saarde valla piir

Katastrirüksuse andmed  
**Neitsipõllu** — Aadress  
**71101:005:0061** — Tunnus  
**Maatulundusmaa 100%** — Sihtotstarve  
**35.02 ha** — Pindala

Vana-Neitsi  
71101:005:0020  
Maatulundusmaa 100%  
50.31 ha

Neitsipõllu  
71101:005:0061  
Maatulundusmaa 100%  
35.02 ha



- MÄRKUSED:
1. Planeeringuala suurus on ca 36 ha. Planeeringuala piiri leppemärk on joonise paremaks lugemiseks nihutatud katastripiiri ja omavalitsuse piiri leppemärgist lahku.
  2. Planeeringu koostamisel on kasutatud Geodeesia 24 OÜ poolt jaanuaris 2019.a. moodustatud geodeetilist alusplaanit täpsusastmega M 1:500 (töö nr 2657-19), kus koordinaadid on L-EST97, kõrgused EH2000 süsteemis. Geodeetiline alusplaan on moodustatud katastrirüksuse osale, kus määratakse ehitusõigus tuuliku püstitamiseks.
  3. Planeeringuala osa asub Neitsiküla maaparandussüsteemi (MS kood 6113750020040) maa-alal.
  4. Planeering koosneb seletuskirjast ja joonistest, mis täiendavad üksteist ja moodustavad ühtse terviku.

OÜ Hendrikson & Ko Raekoja plats 8 Tartu 51004  tel 740 9800 hendrikson@hendrikson.ee	Projektijuht <b>Merlin Kalle</b>	Töö koostamisest huvitatud isik Tuulepealne Maa OÜ	Asukoht Saarde vald Tõlla küla
	Koostaja <b>Merlin Kalle</b>	Töö nimetus Saarde valla tuuleenergeetika DETAILPLANEERING alal P16	
Kuupäev 10.01.2020	Joonis Olemasolev olukord		
Töö nr 2741/16 Mõõt 1:1000 Joonise nr 2			

